




**LEGENDE**

<b>ADUCTION EAU POTABLE</b>	<b>VEGETATION</b>
— B.A.C. (réseau eau potable)	— Haie, alignement d'arbres
— Poteau et borne incendie	— Pin
— Borne fontaine	— Chêne
— Regard de visite	— Feuillu
<b>RESEAU EAU USEES</b>	— Conifère
— Regard de visite	— Fruitier
— Conduite	— Platane
<b>RESEAU EAU PLUVIALE</b>	— Olivier
— Regard de visite	— Palmier
— Arrière grille	— Eucalyptus
— Conduite	— Clôture grillagée
— Eclairage public	— Barrière de sécurité
— Poteau E.D.F.	— Banc
— Poteau Télécom	— Point d'opération (station)
	— Borne
	— Piquet
	— Application Cadastre

**EMPRISES ARCHEOLOGIQUES**  
EMPRISES APPROXIMATIVES DE LA CITERNE DES MOULINS

<b>COMMUNE DE MARSEILLE</b> <b>Le Panier - 2ème</b>		
<b>Aménagement de la place des Moulins, de la rue des Muettes et de la rue des Moulins</b>		
MAITRISE D'OUVRAGE : METROPOLE AIX MARSEILLE PROVENCE 200 - Direction du Pôle Espace Public Voirie Circulation		
		
MAITRISE D'OEUVRE :  		
N° du lot :		
N° du plan : PA3		Plan topo de l'existant Emprises Archéologiques
Phase : Permis d'aménager		
Date : Février 2020	Echelle : 1/200	Référence informatique :
Auteur du document : ALMA Provence - NF		Fond de plan utilisé :
Numéro affaire : -		
Indice:	Date: 03/02/20	Modification: Première édition
Etabli par : J.L.C.		
Vérifié par : F.R.		
Approuvé par : A.P. Date : Visa :		